


## Op de sporen van oude wijnbergpaden in de Moezel

Einde mei 2012 waren we in het Duitse Alken, gelegen aan de Moezel. Alken ligt vrij achteraan bij de monding van de Moezel in de Rijn, bij Trier. Vandaar dat we via de E314 snelweg richting Aken (Duitsland) gereden hebben, om nadien verder door bij Kreuz Kerpen af te slaan richting Koblenz op de A61 (E31). Het is altijd even wennen dat ze in Duitsland liever over de A-nummers spreken dan de E-nummers bij snelwegen. Mocht je deze weg ook nemen, is het zeker de moeite waard om eens te stoppen bij “raststätt Winningen”, de snelwegparking net voor de Moseltalbrücke. Voor ons is dit net 200 km rijden vanaf midden Limburg, en een vaste stopplaats.



Vanaf de parking heb je een mooi zicht op de terrasvormige Moezel helling met zijn wijngaarden die tot tegen de parking aanlopen. Ook de snelwegbrug over de Moezel is indrukwekkend. Deze Moseltalbrücke werd tussen 1969 en 1972 gebouwd. Hij is 935 meter lang en 30,5 meter breed en bevindt zich 136 meter boven de Moezel. De stalen constructie alleen al weegt 11463 ton. Deze rust op meer dan 10 meter brede pijlers met tussenlengten die variëren tussen 109,6 meter en 218,2 meter. De brug verbindt Winningen met Dieblich en vormt also de verbinding tussen de Eifel en Hunsrück over de A61. In de brug zijn ruimten voorzien om springstofladingen aan te brengen zodat in geval van oorlog de brug opgeblazen kan worden. Je moet weten dat men toen midden in de koude oorlog zat ...

Na deze korte pauze kan je terug de snelweg op en bij de volgende afrit, nummer 39 (Koblenz-Dieblich), de B411 oprijden naar Dieblich bij de Moezel toe. Hier sla je links af beneden aan de Moezel en volg je de B49 gedurende 8 kilometer. Je passeert nog twee gehuchten, Niederfell en Oberfell, om vervolgens in Alken aan de Moezel te komen. Hier liggen enkele hotels en weinstuben naast de gezellige maar niet te drukke promenade.

Alken zelf is een klein gezellig oord, met niet teveel doorgaand verkeer. Er is een opstapplaats voorzien voor een Moezelvaart, er ligt een supermarkt en het heeft een wandelpromenade parallel aan de hoofdweg met gezellige terrasjes. Je kan het niet vergelijken met Cochem, dat super toeristisch is, maar er staat evengoed een authentieke burcht op de Bleidenberg, heersend over Alken, Burg Thurant. Deze burcht dateert van 1200 na Christus, en heeft heel wat meegemaakt. Opmerkelijk is dat de burcht in twee verdeeld is met een scheidingsmuur op de binnenplaats waarbij elk deel van de burcht zijn eigen toren, woonst en toegangsweg heeft met links de Kölner Turm en rechts de Trierer Turm.

### Bleidenberger Ausblicke

Het wandelpad “Bleidenberger Ausblicke” heeft zijn naam niet gestolen! Grandioze vergezichten, machtige rotswanden met een diepe canyon, wandelend op oude wijnbergpaden naar de middeleeuwse burcht Thurant en bedevaartkerk Bleidenberg, het staat allemaal op het programma van deze wandeling.

“Bleidenberger Ausblicke” is één van de “Traumpfade” uit “Rhein-Mosel-Eifel-Land”. De goed bewegwijzerde wandelroute is 12,8 km lang en omvat 537 hoogtemeters. Reken op een goede 5 uur stappen, wijzelf deden er met de extra pauze erbij een goede 6 uur over, van iets voor tien in de voormiddag tot iets na vier in de namiddag.

Alhoewel de wandeling officieel aan de kerk in Oberfell begint, vertrekken we vanuit Alken, via de andere richting. Liever dwarsligger dan brandhout ;-).

Vanuit ons hotel is het maar enkele meters stappen naar rechts of we zien al een plaatje hangen van “Traumpfade”. We slaan rechts af, de Bachstrasse in. Hogerop worden we om de historische St. Michaels kerk geleid, met links zicht op de Bleidenberg met zijn wijngaarden, en om ons heen historische graven van uit de 15de eeuw en later. We gaan door de stadspoort, daterend van 1250 en recentelijk in 2001 gerestaureerd. Voorbij de kerk gaat het nog even zigzaggend steil omhoog tot we op een rotspunt aankomen. Van hieruit kijk je over Alken en de Moezelvallei heen.

Normaal gezien zouden we nu verder omhoog moeten klimmen tot burcht Thurant, maar het wandelpad is afgesloten met een hek en een wegomlegging is voorzien via de opgaande flank onder de burcht neven de wijngaarden op. Hierbij passeren we een groep toeristen die uitleg krijgt van een gids gekleed in maliënkolder. De burcht zelf kan je ook bezoeken: van mei tot oktober van 10 uur tot 18 uur, van november tot februari van 10 uur tot 16 uur en van maart tot april van 10 uur tot 17 uur. De inkom bedraagt 3,5 euro per volwassene. Groepen vanaf 20 personen op afspraak met gids ook 3,5 euro, en groepen vanaf 20 personen zonder gids 2,5 euro. Kinderen onder 7 jaar hebben gratis toegang.

Vanaf de burcht gaat het terug bergaf via de andere flank doorheen een gemengd woud met zicht op een groeve. Vandaar volgen we de Alken Baches en een dreef tot aan Wald-Rastplatz Pflin-Berent, een soort van openbare BBQ plaats midden in het bos voorzien van een zeshoekige open hut waar je gemoedelijk kan verpozen.

**Bekijk ook even de foto's eens van deze wandeling op volgende bladzijden.**

## “Bleidenberger Ausblicke”



- Foto 1: Kerkhof aan de St. Michaels kerk
- Foto 2: Pad naar het uitzichtpunt boven Alken
- Foto 3: Burg Thurant
- Foto 4: Panoramazicht over Alken
- Foto 5: Rustplaats met grillhut
- Foto 6: Wandelpad door het woud
- Foto 7: Hütte Dickenberg

## ... vervolg van “Bleidenberger Ausblicke”

Zo gaat de tocht verder door het woud, komen we aan een open grasvlakte met naastliggende landbouwzone tot aan een parking gelegen langs de regionale weg K71. Deze steken we over. Langs veldwegen en bloeiende koolzaadvel- den gaat het nu verder, met bij mooi open weer zicht gegarandeerd tot aan de Vordereifel.

Hütte Dickenberg komt in aantocht, toch volgens de bewegwijzering. En ja, daar staat ze. Ook hier heb je een mooi vergezicht, relaxend in de gegolfde lig- bank. Tijd om onze boterhammen bo- ven te halen. Alles wordt weggespoeld met een glaasje water. Na een korte rustpauze, dalen we lichtjes verder af richting Oberfell. Hier en daar zie je private weekendtuintjes opduiken. Plots duiken de wijngaarden van de Bleiberg voor ons op, met Oberfell op de voorgrond. Via eeuwenoude wijn- gaardpaadjes dalen we steil af naar be- neden. Gelukkig is het droog weer, an- ders zouden we nogal glijden op deze schilfer ondergrond. Ook nu moeten we even oppassen dat we niet te bruusk afdalen. We passeren vlak neven tal- loze druivelaars, die hier de volle zon goed weten te gebruiken. Voor ons be- tekent dit zweten geblazen, zo voel je hier de warmte op deze hellingen. Be- neden aangekomen slenteren we even door het dorp, en besluiten vanwege het mooie weer een terras op te zoe- ken naast de Moezel. In Oberfell is niet veel toerisme, maar op het einde van het kleine dorp merken we een mooi hoger gelegen terras op met zicht op de Moezel. Allen daarheen. Met een biertje of ijsje koelen we even af genie- tend van wat spektakel op en langs het water: waterski, opstijgende reigers, passerende oldtimers, ...

Na dit interludium zoeken we terug de weg naar de kerk van Oberfell, waar deze wandelroute normaal gezien be- gint. Het wordt weer klimmen, de Bleidenberg op. Een echte kruisweg, letterlijk en figuurlijk, daar deze leidt naar de Wallfahrtskirche Bleiden- berg. Onderweg komen we nog een

Keltische nederzetting tegen, of beter gezegd, een reconstructie ervan met wat uitleg erbij. Vlakbij is er ook een uitkijkpunt over de Moezelvallei. Iets verderop zien we de kerk al staan, bin- nenin is het er net een frigo. Dat doet deugd. Vanaf hier heb je de keuze om rechtstreeks via de steile wijngaard- hellingen op Schiffer padjes de Blei- denberg af te dalen naar Alken, of een iets minder stijle omweg te nemen tot Alken via een bredere schrotweg over- zoomd met wat groen. Vanwege de hitte verkiezen we toch de laatste weg. Beide komen ze aan in Alken.

### Alken aan de Moezel



Vlak voordat we bij ons hotel aanko- men zien we onderaan rechts aan de Bachstrasse nog een piepklein gezell- ige terras behorend bij een gespecia- liseerde winkel in wijn en oliën, waar je vanalles lekkers kan proeven. En er is nog net een plaatsje vrij. Dat wordt weer even genieten. Nadien wandelen we verder naar ons hotel voor een op- frisbeurt. Daar het nog wat vroeg is voor het avondeten slenteren we nog even wat rond in Alken en plonzen nog even neer voor een echt heerlijk biertje, Bitte ein Bit!

In het hotel genieten we daarna van de goede keuken, die ons terug op krach- ten brengt. Nadien volgt nog een dans- avond binnen in het hotel, maar gezien het prachtige weer buiten ploffen we nog even neer op het buitenterras van het hotel, zoals de meesten.

Voor morgen voorzien we na het ont-

bijt en het pakken van onze koffer een stop te Cochem, waar we na een be- zoek aan het stadje dan met de kabellift omhoog zullen gaan. De burcht is ook de moeite, maar die hebben we al een paar keer aangedaan, en de kabelbaan nog nooit. Vandaar dus. Op het stads- plein vertrekt trouwens een minibus die je mits betaling omhoog brengt tot op de burcht van Cochem. Je kan dit ook te voet afleggen, het is even kort- bij. Na Cochem rijden we via de Moe- zel terug richting Trier, en slaan we iets verderop af, om via Luxemburg, waar je goedkoop kan tanken, terug te rij- den. Het wordt echt “scenic” touren.

Gisteren bij onze aankomst hadden we het geluk dat er net een boot ver- trok. Deze vaart richting Trier tot aan de eerste slui- zen. Op het dek kan je dan onder genot van een Moezel- wijntje of Eifelbier- tje genieten van de mooie zichten die

langs je heen passeren. En je krijgt er meteen een kleurtje bij. Zalig. Dit is vakantie.

De Moezelstreek is een mooie streek met zijn authentieke vakwerkhuisen, wijngaarden, wijnhuizen en natuurlijk de Moezel zelf. Er zijn verschillende re- derijen die je boottochten aanbieden. Ook eenmaal per jaar heb je een 81 km autovrije Moezel, de **Happy Mosel**. Voor 2013 is deze voorzien op **zondag 26 mei**, waarbij dan het gedeelte tus- sen Pünderich en Winnigen volledig autovrij is. Wandelen, skaten, fietsen, e-biken, feesten, het kan er allemaal. Best reserveer je dan wel ruim op tijd een hotelkamer, zo niet dien je zeker een Bob of Bobette op voorhand te be- spreken, want met al die feestelijkhe- den kan het wel eens mistig worden.

Vanaf september heeft ook wel iedere gemeente zijn wijnfeest, ook heel leuk!



- Foto 1: Op het plateau boven de Moezel
- Foto 2: Op het plateau
- Foto 3: Bewegwijzering
- Foto 4: Afdaling Oberfell
- Foto 5: Eeuwenoude wijnpaden
- Foto 6: Onderaan de wijnberg
- Foto 7: Kruisweg aan de Bleidenberg
- Foto 8: GPS coördinaten Traumpfaden

## Moezel informatief

Hopelijk heb je via dit artikel ook het andere Moezel ontdekt. Zo zijn er 7 verschillende Traumpfaden in de Moezelstreek, maar daarnaast zijn er

nog tal van andere wandelpaden, zoals de Keltenweg te Treis-Karden of de Calmont Klettersteig te Bremm om het andere uiterste op te noemen. Meer

info over de Moezel proberen we je via volgende lijst van weblinks te geven:

### Burchten:

[www.reichsburgcochem.de](http://www.reichsburgcochem.de)  
[www.burg-pyrmont.de](http://www.burg-pyrmont.de)  
[www.burgruine-landshut.de](http://www.burgruine-landshut.de)  
[www.arras.de](http://www.arras.de)  
[www.ehrenburg.de](http://www.ehrenburg.de)  
[www.thurant.de](http://www.thurant.de)  
[www.burgmetternich.de](http://www.burgmetternich.de)

### Musea:

[www.buddha-museum.de](http://www.buddha-museum.de)  
[www.spielzeugmuseum-trier.de](http://www.spielzeugmuseum-trier.de)  
[www.puppenmuseum-bernkastel.de](http://www.puppenmuseum-bernkastel.de)  
[www.senfmuehle.net](http://www.senfmuehle.net)


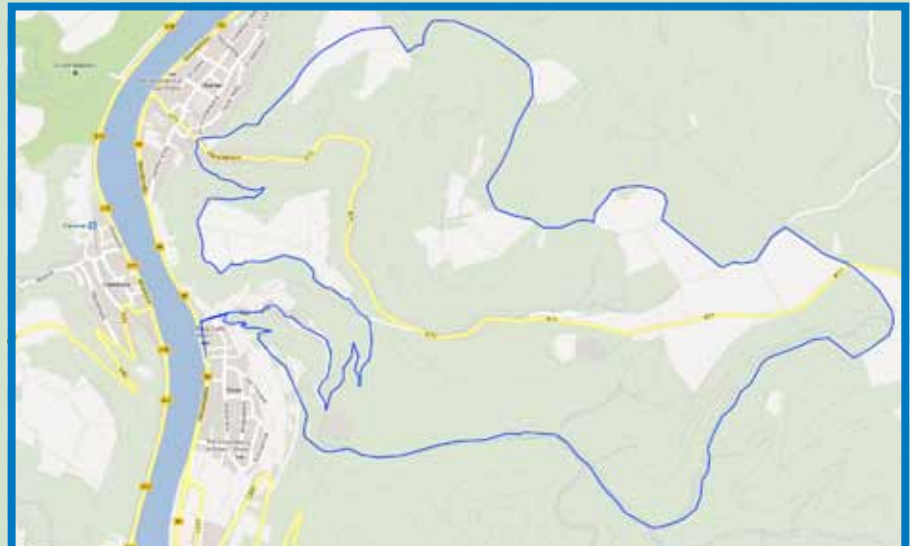
### Recreatie en aktie:

[www.besucherbergwerk-fischbach.de](http://www.besucherbergwerk-fischbach.de)  
[www.adler-wolfspark.de](http://www.adler-wolfspark.de)  
[www.falkneri-reichsburg-cochem.de](http://www.falkneri-reichsburg-cochem.de)  
[www.freizeitpark-klotten.de](http://www.freizeitpark-klotten.de)  
[www.adventureforest.de](http://www.adventureforest.de)

### Rederijen:

[www.ms-goldstueck.de](http://www.ms-goldstueck.de)  
[www.kolb-mosel.com/nl/](http://www.kolb-mosel.com/nl/)  
[www.mosel-personenschiffahrt.de](http://www.mosel-personenschiffahrt.de)

De wandelroute "Bleidenberger Ausblicke" opgenomen door onze wandel-GPS, met bijhorend hoogteprofiel:



Meer informatie over deze en andere Traumpfade wandelingen aan de Moezel kan je terugvinden op:

[www.traumpfade.info/traumpfade-rhein-mosel-eifel/mosel.html](http://www.traumpfade.info/traumpfade-rhein-mosel-eifel/mosel.html)

## Onze Moezel-tip: Burg Eltz



### Een pronkstuk onder de Duitse burchten!

Burg Eltz ligt hoog op een rots, midden in een woud en omsloten door de Elzbach, op slechts een klein uurtje wandelen van de Moezel. Het is sinds 1157 de residentie van de graven van Eltz. Over de 500 jaren heen werd er in verschillende stijlen gebouwd, wat deze burcht dan ook een sprookjesachtige aanblik geeft met zijn vele spitse torens.

Je kan vanaf het dorp Moselkern te voet door het Elzbachtal wandelen naar de burcht. Voorzie een drie kwartier voor deze wandeltocht, maar zeker zoveel tijd om een rondleiding mee te maken in de burcht en of de schatkamer. Beiden zijn de moeite waard en het kost slechts 8 euro! De burcht is dagelijks geopend vanaf 1 april tot 1 november vanaf 9u30 tot 17u30. Groepen vanaf 20 personen dienen zich op voorhand aan te melden. Een Nederlandstalige gids is op aanvraag mogelijk voor groepen! Zonder inkom te betalen kan je nog steeds gezellig verpozen op het middeleeuws terras met een hapje of natje. Alle inkomgelden en winsten worden gebruikt om de burcht, volledig in privé bezit, in stand te houden. Meer info over de burcht kan je vinden op [www.burg-eltz.de](http://www.burg-eltz.de)

Bezoek onze Moezel website op [www.wandelkrant.be/duitsland/moezel](http://www.wandelkrant.be/duitsland/moezel)